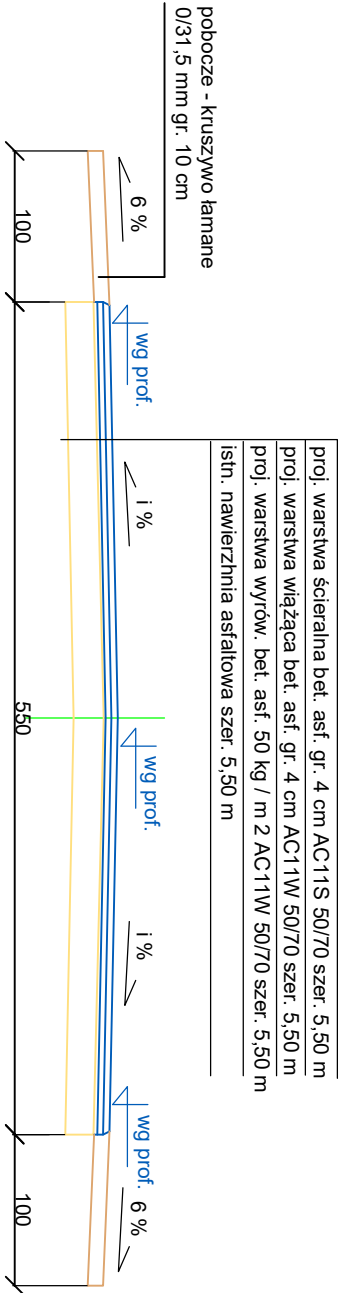
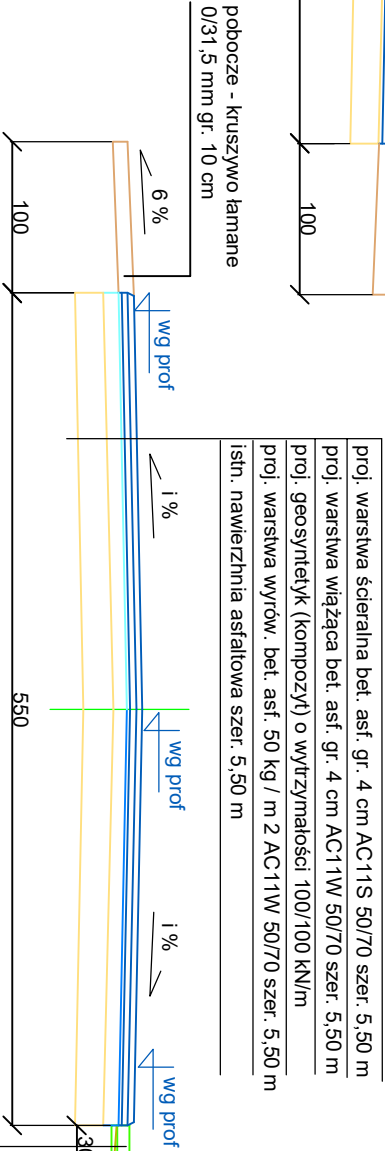


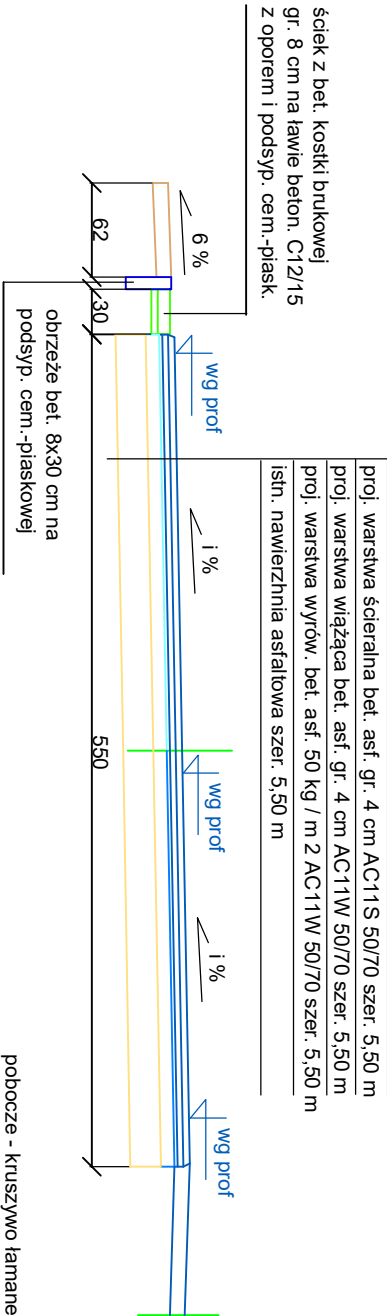
Przekrój szlakowy w km 5+100 - 5+115



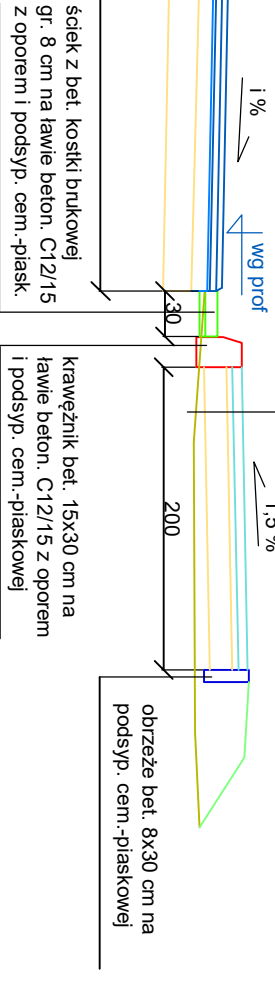

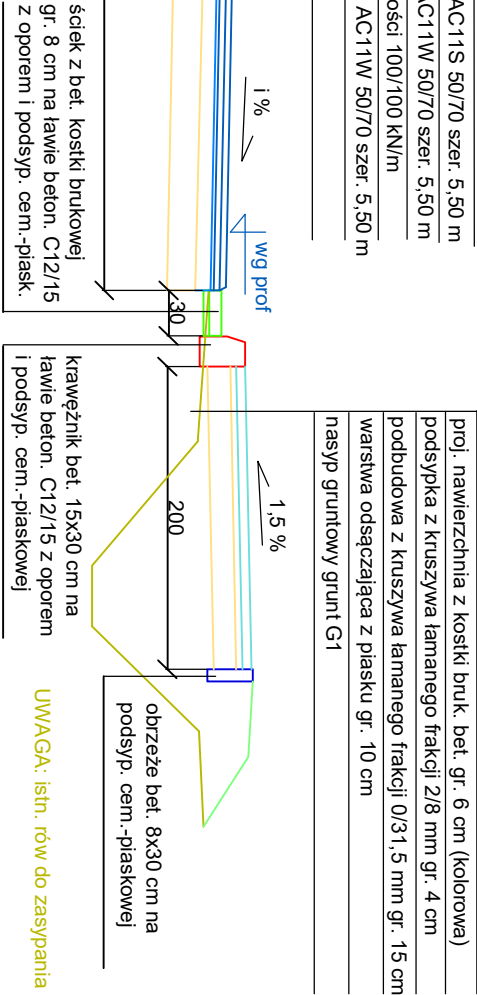
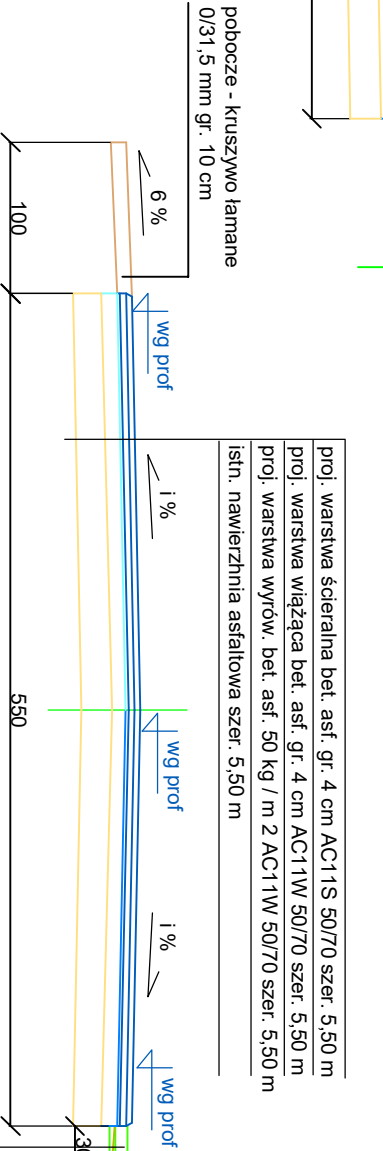
Przekrój półliczny w km 5+115 - 5+306,5



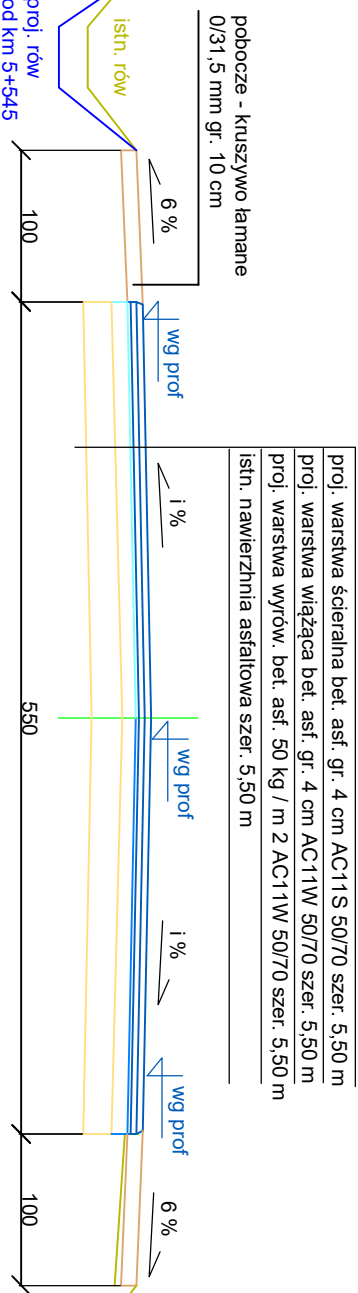
Przekrój szlakowy w km 5+306,5 - 5+352



Przekrój półliczny w km 5+352 - 5+530



Przekrój półliczny w km 5+530 - 5+588



UWAGA: lokalne zwężenie chodnika w km 5+461 - 5+505

istn. rów do zasp. od km 5+588

UWAGA: do naw. chodnika i naw. zjazdów zastosować kostkę bezfazową

| | |
|--|---|
| Przedmiot opracowania: | |
| Przebudowa drogi powiatowej nr 1015R Jamnica - Zbądników w m. Kotowa Wola, Zbądników | |
| Inwestor: | Powiat Stalowowolski 37-450 Stalowa Wola, ul. Podleśna 15 |
| Opracowanie: | mgr inż. Piotr Boroń 37-450 Stalowa Wola, ul. Podleśna 17/16 |
| Skala: | 1 : 50 |
| Nr rys.: | 5.1 |
| Treść: | Przekroje normalno - konstrukcyjne |